



Mercado de Carbono e ou oportunidades para comunidades locais?

Rio Branco, 21 de Agosto de 2009

SEMPRE É BOM LEMBRAR.....

Nos países pobres do Hemisfério Sul há 01 Bilhão de pessoas sem acesso a água potável

25% da população mundial se alimenta a um custo de U\$ 3,00/dia

Há 53 Milhões de Famintos na América Latina

1982 = 32 países pobres

2000 = 47 países pobres

10% da população = 85% da riqueza mundial

Degradação ambiental acompanha a pobreza

PROAMBIENTE: Programa de Desenvolvimento Socioambiental da Produção Familiar Rural

Objetivos: *Reverter a tendência de expansão da pecuária, promover novas formas de produção familiar, ...remuneração por Serviços Ambientais*

LOCALIZAÇÃO DOS PÓLOS DO PROAMBIENTE



2000

Fase de Preparação

PDLS (Plano de Desenvolvimento Local Sustentável)
Coordenação – FETACRE
Incorporado pelo governo federal ao Plano Plurianual 2004/2007

Grito da Amazônia:
Proposta do Proambiente
apresentada

2003

2004

Seleção produtores beneficiários
Formação de equipe técnica
Formação Conselho Gestor
Diagnóstico familiar e comunitário
Entidade executora - PESACRE

2005

Fase de Negociação

Elaboração dos Planos de Utilização (PUs)
Construção dos Acordos Comunitários

2006

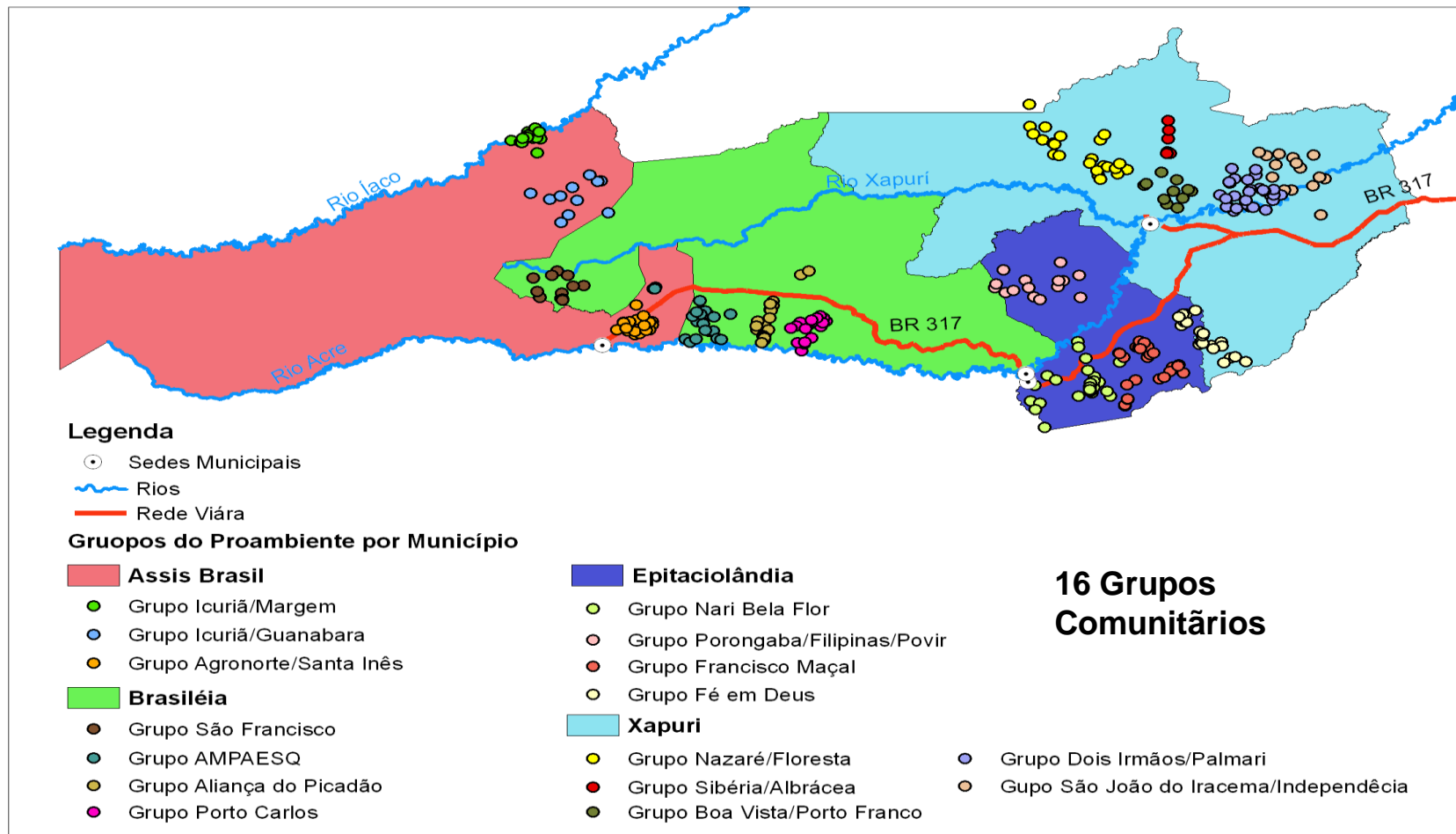
Fase de Implementação

Revisão e implementação dos PUs
Assistência Técnica e Extensão Rural/ATER
Compensação: primeiro repasse de “ajuda de custo”

2007

Pauta de Reivindicação do Grito da Terra:
Efetivação como política de âmbito nacional; Criar um fundo no âmbito do Plano Plurianual 2008-2011;
Criação de linha de crédito para os pólos;
Ampliação dos Pólos

Pólo Alto Acre



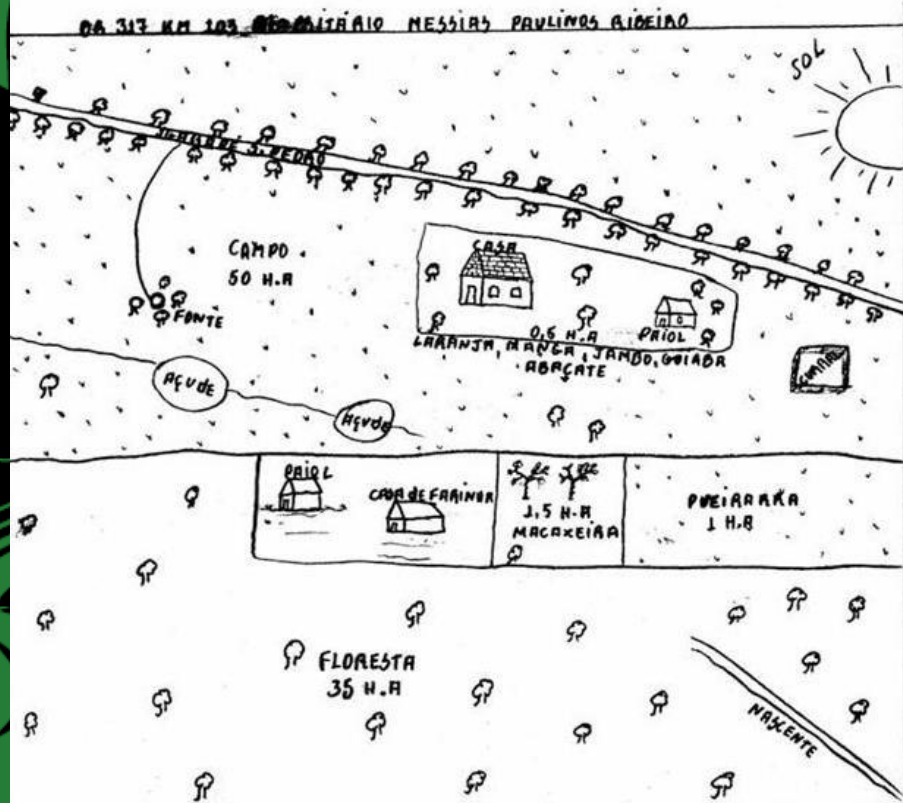
400 famílias de pequenos produtores (colonos e seringueiros) participam do programa

Planejamento para 15 anos

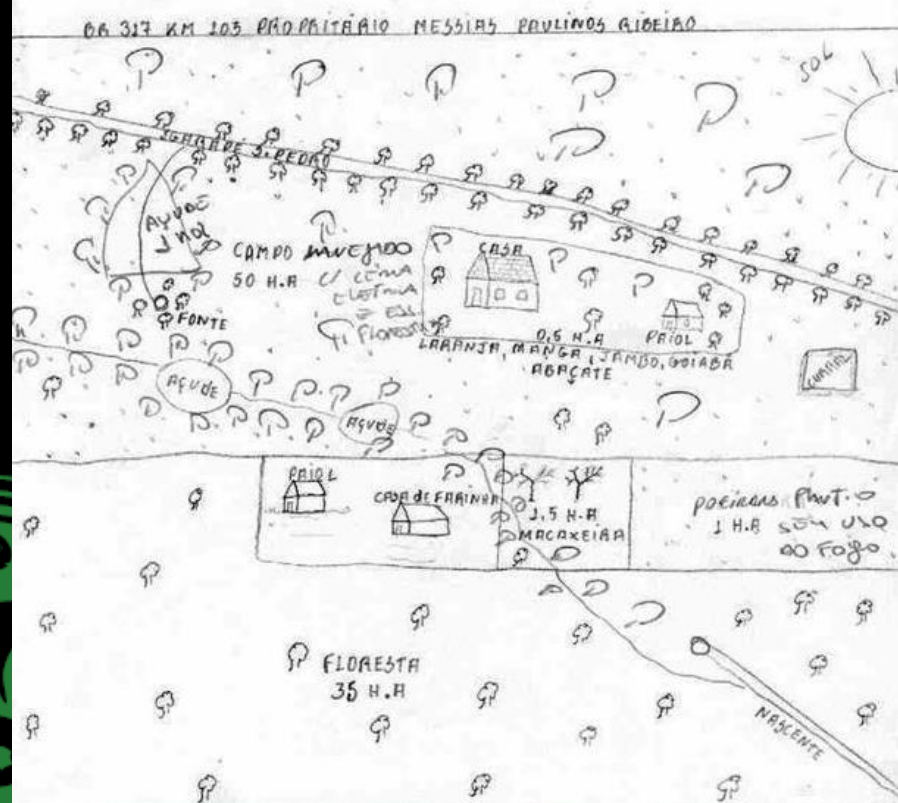
CENÁRIO ATUAL

CENÁRIO FUTURO

- MUNICÍPIO: BRASILIA - AC
- PROPRIETÁRIO: MESSIAS PAULINO RIBEIRO
- ASSOCIAÇÃO: AGRONORTE
- ÁREA: 88 HA

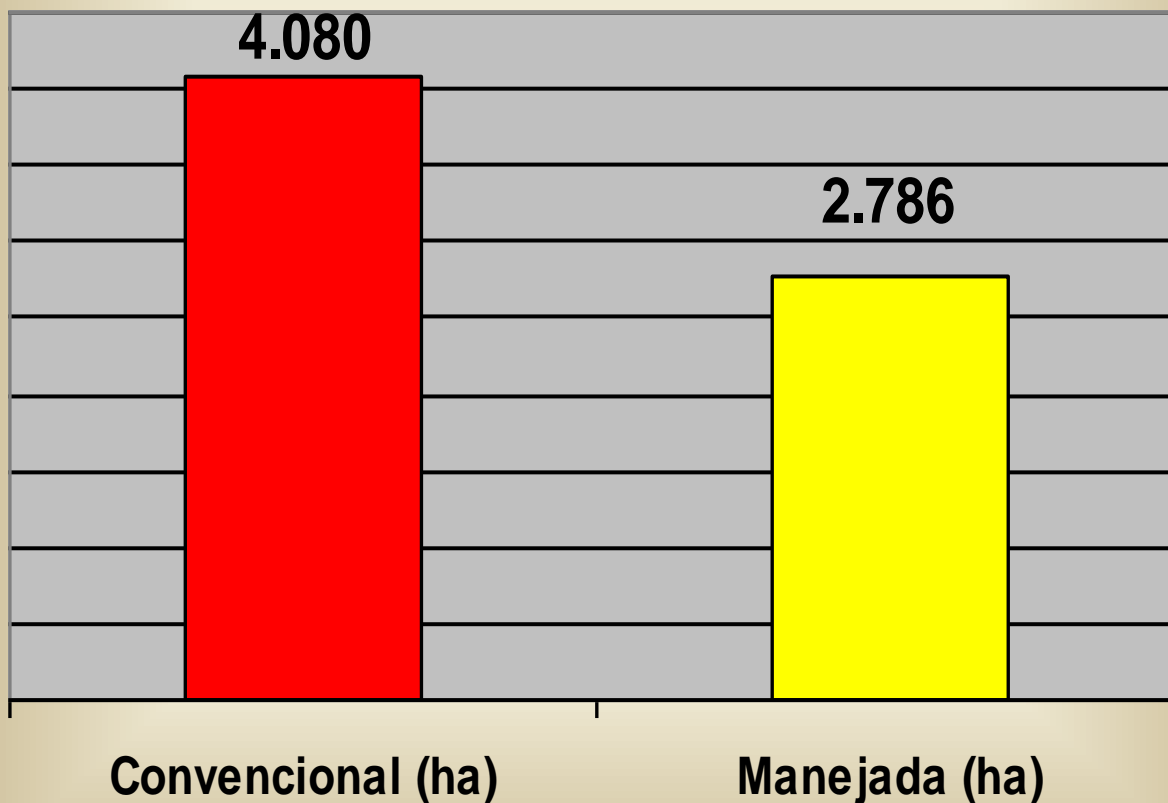


- MUNICÍPIO: BRASILIA - AC
- PROPRIETÁRIO: MESSIAS PAULINO RIBEIRO
- ASSOCIAÇÃO: AGRONORTE
- ÁREA: 88 HA



MANEJO DE PASTAGEM

Quantidade de Pastagem (ha)




Fonte: PESACRE- Pesquisa de campo, 2008.

A photograph showing a dense field of green leguminous plants, likely a cover crop, in a recovery area. The plants are in the foreground and middle ground, with a line of trees in the background under a cloudy sky.

Área em recuperação por leguminosas

Área total (ha) com leguminosa e em uso



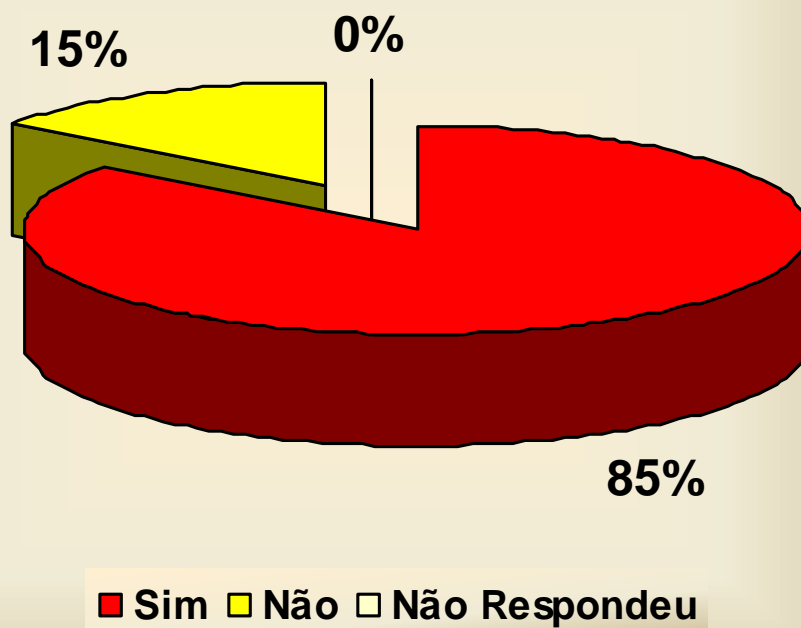
Áreas Utilizadas para o cultivo

Áreas em pousio

CULTIVO EM ÁREA RECUPERADA

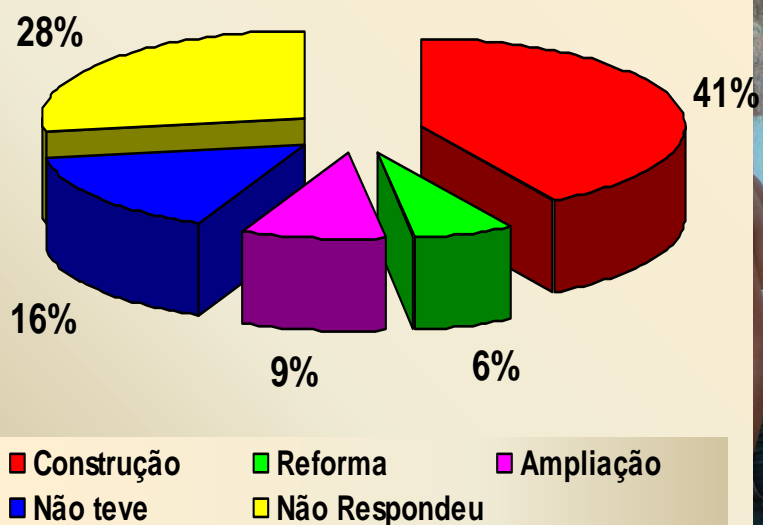
RECUPERAÇÃO DE APPs

Recuperação de APPs



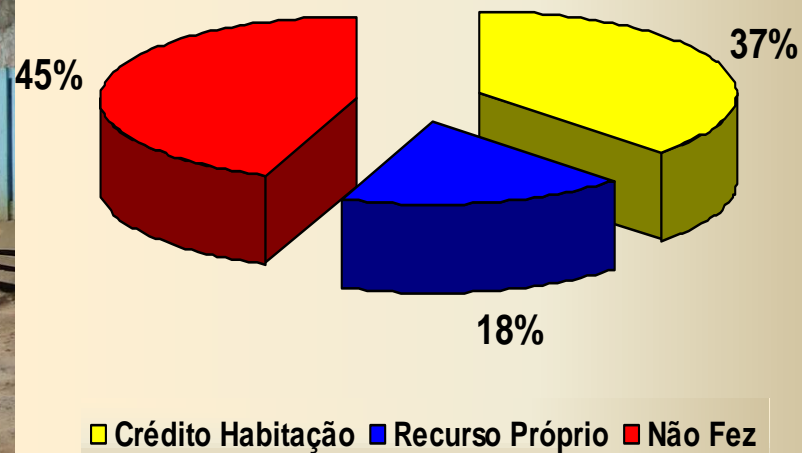
Fonte: PESACRE- Pesquisa de campo, 2008.

Melhorias na moradia



Fonte: Pesacre, 2008.

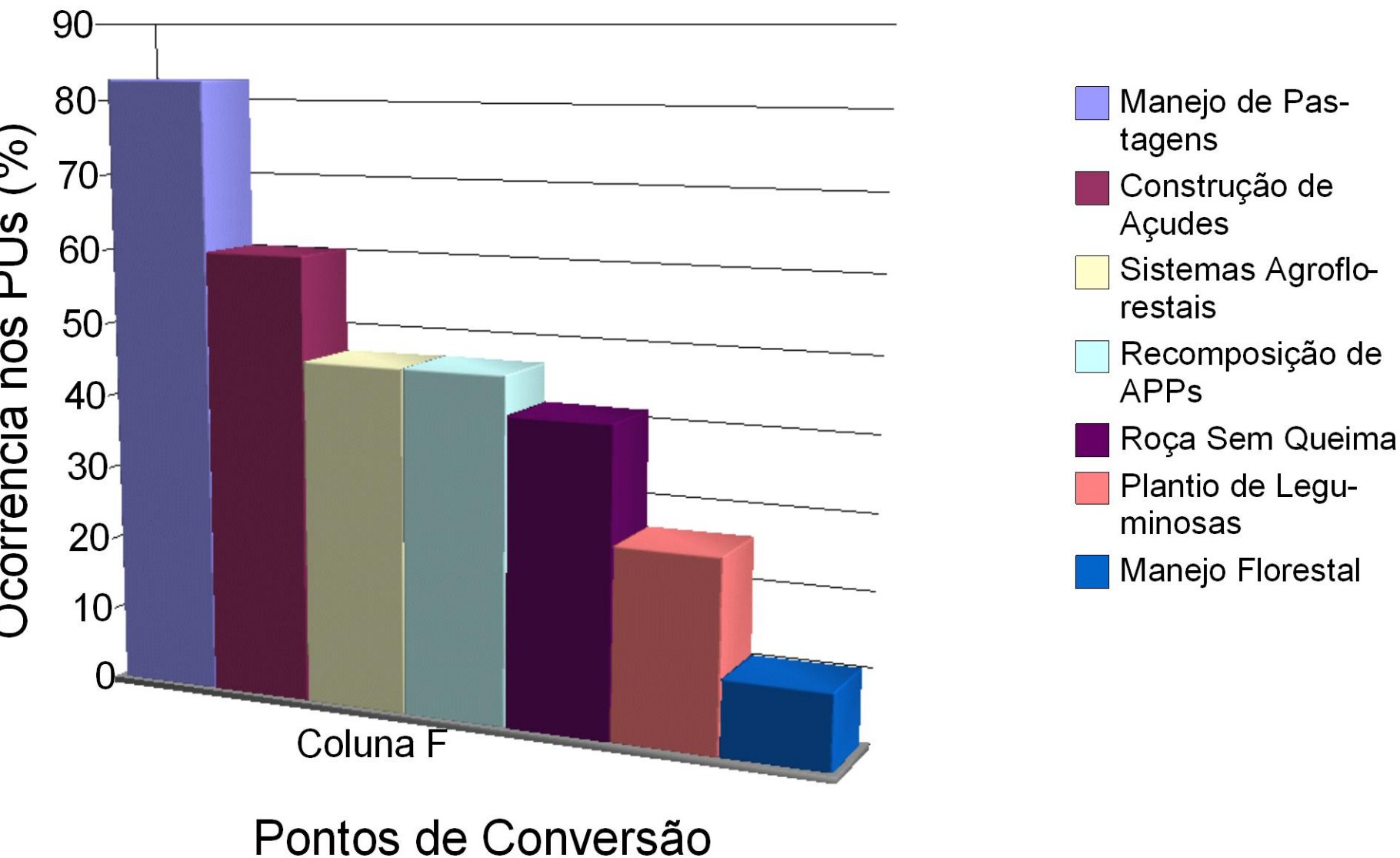
Origem dos Recursos para melhorias na moradia



Fonte: Pesacre, 2008.

MELHORIAS NA MORADIA

Principais Pontos de Conversão - Pólo Alto Acre



OUTROS GANHOS

- Integracao de politicas e programas locais (Conselho Territorial,...)
- Fortalecimento da organizacao social local (comunidades, prefeituras, sindicatos,) – empoderamento
- Organizacao da producao
- Integracao com mercados locais – Fabrica de racao para frangos

proambiente



Programa de Certificação da Propriedade Rural — Política de Valorização do Ativo Ambiental Florestal





OBRIGADO !!!

Contatos: PESACRE – 3226-8642/6063

cazuza@pesacre.org.br

www.pesacre.org.br (Site em reforma)